

# ด่วนที่สุด

ที่ ลต (ขร) ๐๐๐๒/ว ๓๑



## การเลือกตั้งสมาชิกสภาผู้แทนราษฎร

สำนักงานคณะกรรมการการเลือกตั้ง  
ประจำจังหวัดเชียงราย  
เลขที่ ๕๒๘ หมู่ที่ ๖ ตำบลริมกก  
อำเภอเมืองเชียงราย  
จังหวัดเชียงราย ๕๗๑๐๐

๓ มีนาคม ๒๕๖๖

เรื่อง ขอความร่วมมือประชาสัมพันธ์รูปแบบการแบ่งเขตเลือกตั้งสมาชิกสภาผู้แทนราษฎร จังหวัดเชียงราย  
เรียน ผู้ว่าราชการจังหวัดเชียงราย, นายอำเภอทุกแห่งในจังหวัดเชียงราย, นายกองกำกับการบริหารส่วนจังหวัดเชียงราย,  
นายกเทศมนตรีนครเชียงราย, นายกเทศมนตรีตำบลทุกแห่ง, นายกองกำกับการบริหารส่วนตำบลทุกแห่ง  
อ้างถึง หนังสือสำนักงานคณะกรรมการการเลือกตั้งประจำจังหวัดเชียงราย ด่วนที่สุด ที่ ลต (ขร) ๐๐๐๒/ว ๑๖  
ลงวันที่ ๓ กุมภาพันธ์ ๒๕๖๖

- สิ่งที่ส่งมาด้วย
๑. ประกาศผู้อำนวยการการเลือกตั้งประจำจังหวัดเชียงราย เรื่อง รูปแบบการแบ่งเขตเลือกตั้งสมาชิกสภาผู้แทนราษฎร จังหวัดเชียงราย ลงวันที่ ๓ มีนาคม ๒๕๖๖ จำนวน ๑ ฉบับ
  ๒. รูปแบบการแบ่งเขตเลือกตั้งสมาชิกสภาผู้แทนราษฎร จังหวัดเชียงรายพร้อมแผนที่ประกอบ จำนวน ๓ รูปแบบ จำนวน ๖ แผ่น
  ๓. ตัวอย่างแบบรับฟังความคิดเห็นของพรรคการเมืองและประชาชน ในจังหวัดเชียงราย จำนวน ๑ แผ่น

ตามที่ได้ขอความร่วมมือปิดประกาศประชาสัมพันธ์รูปแบบการแบ่งเขตเลือกตั้งสมาชิกสภาผู้แทนราษฎร จังหวัดเชียงราย จำนวน ๓ รูปแบบ ของเขตเลือกตั้ง ๘ เขตเลือกตั้ง เพื่อรับฟังความคิดเห็นของพรรคการเมืองและประชาชนในจังหวัด ความแจ้งแล้ว นั้น

บัดนี้ ศาลรัฐธรรมนูญได้มีคำวินิจฉัย เมื่อวันที่ ๓ มีนาคม ๒๕๖๖ เกี่ยวกับการกำหนดจำนวนสมาชิกสภาผู้แทนราษฎรแบบแบ่งเขตเลือกตั้งของแต่ละจังหวัดจะมีตามรัฐธรรมนูญแห่งราชอาณาจักรไทย พุทธศักราช ๒๕๖๐ แก้ไขเพิ่มเติม (ฉบับที่ ๑) พุทธศักราช ๒๕๖๔ มาตรา ๘๖ (๑) ที่กำหนดให้ใช้จำนวนราษฎรทั้งประเทศตามหลักฐานการทะเบียนราษฎรที่ประกาศในปีสุดท้ายก่อนปีที่มีการเลือกตั้ง นั้น คำว่า “ราษฎร” ไม่หมายรวมถึงผู้ไม่มีสัญชาติไทย

คณะกรรมการการเลือกตั้ง ได้มีประกาศคณะกรรมการการเลือกตั้ง เรื่อง จำนวนสมาชิกสภาผู้แทนราษฎรแบบแบ่งเขตเลือกตั้งของแต่ละจังหวัดจะมี ประกาศ ณ วันที่ ๓ มีนาคม ๒๕๖๖ ซึ่งจังหวัดเชียงราย มีจำนวนสมาชิกสภาผู้แทนราษฎร จำนวน ๗ คน จำนวนเขตเลือกตั้ง ๗ เขตเลือกตั้ง และให้ผู้อำนวยการการเลือกตั้งประจำจังหวัด จัดทำรูปแบบการแบ่งเขตเลือกตั้งให้เป็นไปตามหลักเกณฑ์และวิธีการของระเบียบคณะกรรมการการเลือกตั้งว่าด้วยการเลือกตั้งสมาชิกสภาผู้แทนราษฎร พ.ศ. ๒๕๖๖ แล้วประกาศรูปแบบการแบ่งเขตเลือกตั้งอย่างน้อยสามรูปแบบเพื่อรับฟังความคิดเห็นของพรรคการเมืองและประชาชนในจังหวัดเป็นเวลาสิบวัน รายละเอียดตามสิ่งที่ส่งมาด้วย

เพื่อให้การแบ่งเขตเลือกตั้งสมาชิกสภาผู้แทนราษฎรของจังหวัดเชียงราย เป็นไปด้วยความเรียบร้อย สำนักงานคณะกรรมการการเลือกตั้งประจำจังหวัดเชียงราย จึงขอความร่วมมือท่านปิดประกาศประชาสัมพันธ์ ณ ที่ทำการหน่วยงานท่านเกี่ยวกับรูปแบบการแบ่งเขตเลือกตั้งสมาชิกสภาผู้แทนราษฎรจังหวัดเชียงราย จำนวน ๓ รูปแบบ ตามสิ่งที่ส่งมาด้วย เพื่อให้ประชาชนทราบโดยทั่วกัน และหากมีพรรคการเมืองหรือประชาชนจะเสนอความคิดเห็นและข้อเสนอแนะเกี่ยวกับการแบ่งเขตเลือกตั้ง ให้จัดทำเป็นหนังสือเสนอความคิดเห็นและข้อเสนอแนะเกี่ยวกับการแบ่งเขตเลือกตั้ง ส่งไปยังสำนักงานคณะกรรมการการเลือกตั้งประจำจังหวัดเชียงราย ที่อยู่ ๕๒๘ หมู่ ๖ (ศูนย์ราชการฝั่งหมิ่น) ตำบลริมกก อำเภอเมืองเชียงราย จังหวัดเชียงราย ๕๗๑๐๐ หรือ ทางโทรสารหมายเลข ๐ ๕๓๑๗ ๗๓๖๒ - ๔ ต่อ ๔ หรือ ทาง E-mail : [chiangrai@ect.go.th](mailto:chiangrai@ect.go.th) (กรณีส่งทางไปรษณีย์ถือวันประทับตราไปรษณีย์เป็นสำคัญ) ตั้งแต่วันที่ ๔ มีนาคม ๒๕๖๖ ถึงวันที่ ๑๓ มีนาคม ๒๕๖๖

จึงเรียนมาเพื่อโปรดทราบและพิจารณา และขอขอบคุณมา ณ โอกาสนี้

ขอแสดงความนับถือ



(นายปรพล พุทธะกุล)

ผู้อำนวยการการเลือกตั้งประจำจังหวัดเชียงราย

กลุ่มงานจัดการเลือกตั้งและการมีส่วนร่วม

โทรศัพท์ ๐ ๕๓๑๗ ๗๓๖๒ - ๔ ต่อ ๑๒๔

โทรสาร ๐ ๕๓๑๗ ๗๓๖๒ - ๔ ต่อ ๔





ประกาศผู้อำนวยการการเลือกตั้งประจำจังหวัดเชียงราย  
เรื่อง รูปแบบการแบ่งเขตเลือกตั้งสมาชิกสภาผู้แทนราษฎรแบบแบ่งเขตเลือกตั้ง  
ของจังหวัดเชียงราย

ด้วยคณะกรรมการการเลือกตั้งได้มีประกาศคณะกรรมการการเลือกตั้ง เรื่อง จำนวนสมาชิกสภาผู้แทนราษฎรแบบแบ่งเขตเลือกตั้งและเขตเลือกตั้งของแต่ละจังหวัดจะพึงมี ประกาศ ณ วันที่ ๓ มีนาคม ๒๕๖๖

อาศัยอำนาจตามความในข้อ ๔๓ ของระเบียบคณะกรรมการการเลือกตั้งว่าด้วยการเลือกตั้งสมาชิกสภาผู้แทนราษฎร พ.ศ. ๒๕๖๖ จึงประกาศรูปแบบการแบ่งเขตเลือกตั้งสมาชิกสภาผู้แทนราษฎรแบบแบ่งเขตเลือกตั้ง จังหวัดเชียงราย เพื่อรับฟังความคิดเห็นของพรรคการเมืองและประชาชนในจังหวัดเชียงราย ดังต่อไปนี้

๑. รูปแบบการแบ่งเขตเลือกตั้งสมาชิกสภาผู้แทนราษฎรแบบแบ่งเขตเลือกตั้ง จังหวัดเชียงราย จำนวน ๓ รูปแบบ ตามเอกสารและแผนที่แนบท้ายประกาศฉบับนี้

๒. พรรคการเมืองพรรคใดหรือประชาชนผู้ใด มีข้อคิดเห็นหรือข้อเสนอแนะเกี่ยวกับรูปแบบการแบ่งเขตเลือกตั้งสมาชิกสภาผู้แทนราษฎรแบบแบ่งเขตเลือกตั้งจังหวัดเชียงราย ให้แสดงความคิดเห็นหรือข้อเสนอแนะต่อผู้อำนวยการการเลือกตั้งประจำจังหวัดเชียงราย ตั้งแต่วันที่ ๔ มีนาคม ๒๕๖๖ ถึงภายในวันที่ ๑๓ มีนาคม ๒๕๖๖ โดยทำความคิดเห็นหรือข้อเสนอแนะเป็นหนังสือพร้อมลงลายมือชื่อโดยต้องระบุชื่อตัว ชื่อสกุล หมายเลขประจำตัวประชาชน ที่อยู่ตามทะเบียนบ้าน พร้อมหมายเลขโทรศัพท์ติดต่อ ส่งไปยังสำนักงานคณะกรรมการการเลือกตั้งประจำจังหวัดเชียงราย ที่อยู่ เลขที่ ๕๒๘ หมู่ ๖ ศูนย์ราชการฝั่งหมิ่น ตำบลริมกก อำเภอเมืองเชียงราย จังหวัดเชียงราย ๕๗๑๐๐ หรือทางโทรสารหมายเลข ๐ ๕๓๑๗ ๗๓๖๒ - ๔ ต่อ ๔ หรือทางไปรษณีย์อิเล็กทรอนิกส์ (E-mail) [chiangrai@ect.go.th](mailto:chiangrai@ect.go.th) หรือกรณีส่งทางไปรษณีย์ถือวันประทับตราไปรษณีย์เป็นสำคัญ

๓. ในกรณีพรรคการเมือง หน่วยงานของรัฐ หรือบุคคลใด ต้องการรูปแบบการแบ่งเขตเลือกตั้งที่ปิดประกาศไว้ ให้ขอคัดสำเนาจากสำนักงานคณะกรรมการการเลือกตั้งประจำจังหวัดเชียงราย โดยเสียค่าใช้จ่ายเองตามวิธีการที่สำนักงานคณะกรรมการการเลือกตั้งประจำจังหวัดเชียงรายกำหนด หรือสามารถดาวน์โหลดได้ที่เว็บไซต์ <https://www.ect.go.th/chiangrai>

๔. รูปแบบการแบ่งเขตเลือกตั้งตามข้อ ๑ ปิดประกาศไว้ ณ สำนักงานคณะกรรมการการเลือกตั้งประจำจังหวัดเชียงราย ศาลากลางจังหวัดเชียงราย ที่ว่าการอำเภอทุกอำเภอ สำนักงานเทศบาลทุกแห่ง ที่ทำการองค์การบริหารส่วนจังหวัดเชียงราย ที่ทำการองค์การบริหารส่วนตำบลทุกแห่ง และเผยแพร่ผ่านเว็บไซต์ <https://www.ect.go.th/chiangrai>

จึงประกาศให้ทราบโดยทั่วกัน

ประกาศ ณ วันที่ ๓ มีนาคม พ.ศ. ๒๕๖๖

(นายปรพล พุตระกูล)

ผู้อำนวยการการเลือกตั้งประจำจังหวัดเชียงราย



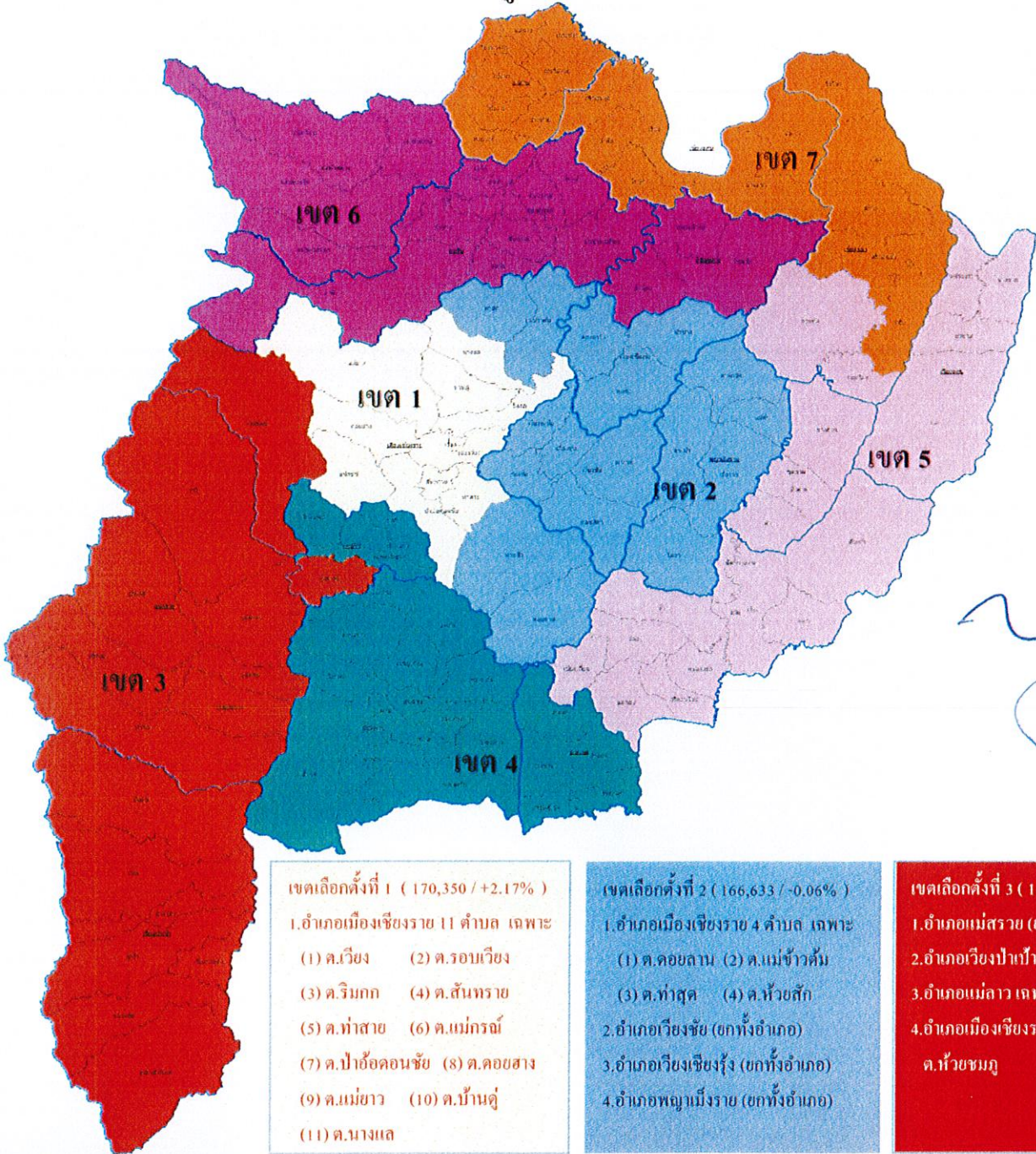


แผนที่การแบ่งเขตเลือกตั้งสมาชิกสภาผู้แทนราษฎร

จังหวัดเชียงราย (ข้อมูลประชากรสัญชาติไทย ณ วันที่ 31 ธันวาคม 2565)

จำนวนประชากรสัญชาติไทย 1,167,121 คน จำนวนราษฎรโดยเฉลี่ย 166,731.57 คน ต่อ ส.ส.หนึ่งคน

รูปแบบที่ 1



เขตเลือกตั้งที่ 1 ( 170,350 / +2.17% )

1.อำเภอเมืองเชียงราย 11 ตำบล เฉพาะ

- (1) ต.เวียง (2) ต.รอบเวียง
- (3) ต.ริมกก (4) ต.สันทราย
- (5) ต.ท่าสาย (6) ต.แม่กรณ์
- (7) ต.ป่าอ้อดอนชัย (8) ต.คอยสาง
- (9) ต.แม่ยาว (10) ต.บ้านดู่
- (11) ต.นางแล

เขตเลือกตั้งที่ 2 ( 166,633 / -0.06% )

1.อำเภอเมืองเชียงราย 4 ตำบล เฉพาะ

- (1) ต.คอยลาน (2) ต.แม่ข้าวต้ม
- (3) ต.ท่าสุค (4) ต.ห้วยสัก
- 2.อำเภอเวียงชัย (ยกทั้งอำเภอ)
- 3.อำเภอเวียงเชียงรุ้ง (ยกทั้งอำเภอ)
- 4.อำเภอพญาเม็งราย (ยกทั้งอำเภอ)

เขตเลือกตั้งที่ 3 ( 164,195 / -1.52% )

1.อำเภอแม่สรวย (ยกทั้งอำเภอ)

- 2.อำเภอเวียงป่าเป้า (ยกทั้งอำเภอ)
- 3.อำเภอแม่ลาว เฉพาะ ต.ลงมะคะ
- 4.อำเภอเมืองเชียงราย เฉพาะ
- ต.ห้วยชมภู

เขตเลือกตั้งที่ 4 ( 162,271 / -2.68% )

- 1.อำเภอพาน (ยกทั้งอำเภอ)
- 2.อำเภอป่าแดด (ยกทั้งอำเภอ)
- 3.อำเภอแม่ลาว 4 ตำบล เฉพาะ

- (1) ต.จอมหมอกแก้ว
- (2) ต.โป่งพูน
- (3) ต.บัวสลี
- (4) ต.ป่าก้อคำ

เขตเลือกตั้งที่ 5 ( 164,824 / -1.14% )

- 1.อำเภอเทิง (ยกทั้งอำเภอ)
- 2.อำเภอขุนตาล (ยกทั้งอำเภอ)
- 3.อำเภอเวียงแก่น (ยกทั้งอำเภอ)
- 4.อำเภอเชียงของ 2 ตำบล เฉพาะ

- (1) ต.บุญเรือง (2) ต.ห้วยซ้อ

เขตเลือกตั้งที่ 6 ( 169,852 / +1.87% )

- 1.อำเภอแม่ฟ้าหลวง (ยกทั้งอำเภอ)
- 2.อำเภอแม่จัน (ยกทั้งอำเภอ)
- 3.อำเภอคอกยหลวง (ยกทั้งอำเภอ)

เขตเลือกตั้งที่ 7 ( 168,996 / +1.36% )

- 1.อำเภอแม่สาย (ยกทั้งอำเภอ)
- 2.อำเภอเชียงแสน (ยกทั้งอำเภอ)
- 3.อำเภอเชียงของ 5 ตำบล เฉพาะ

- (1) ต.เวียง (2) ต.สถาน
- (3) ต.ริมโขง (4) ต.ศรีดอนชัย
- (5) ต.กั้ง



ข้อมูลเปรียบเทียบจำนวนราษฎรสัญชาติไทยในแต่ละเขตเลือกตั้ง จังหวัดเชียงราย  
 จำนวนราษฎรสัญชาติไทย ทั้งหมด 1,167,121 คน เฉลี่ยราษฎรต่อ ส.ส. 1 คน เท่ากับ 166,731.57 คน  
 รูปแบบที่ 2 (ผลต่างจำนวนราษฎรมากที่สุดร้อยละ 7.17 ระหว่างเขต 3 -4.56 และเขต 5 +2.61)

เขตเลือกตั้งที่	พื้นที่ประกอบด้วย	จำนวนราษฎรในเขตเลือกตั้ง (คน)	ผลต่างจากจำนวนเฉลี่ยราษฎรสัญชาติไทยต่อ ส.ส. 1 คน ในจังหวัด	คิดเป็นร้อยละ (ทศนิยม 2 ตำแหน่ง)	หมายเหตุ
1	1.อำเภอเมืองเชียงราย 10 ตำบล เฉพาะ (1) ต.เวียง (2) ต.รอบเวียง (3) ต.ริมกก (4) ต.สันทราย (5) ต.ท่าสาย (6) ต.ป่าอ้อดอนชัย (7) ต.แม่กรณ์ (8) ต.ดอยฮาง (9) ต.แม่ยาว (10) ต.ห้วยชมภู 2.อำเภอแม่ลาว 3 ตำบล เฉพาะ (1) ต.โป่งแพร่ (2) ต.บัวสลี (3) ต.ป่าก๋อตำ รวม	151,220           15,326       รวม	-185.57	-0.11	<b>ข้อดี</b> -พื้นที่ติดต่อกัน -การคมนาคมสะดวก -ความแตกต่างจำนวนราษฎรไม่เกินร้อยละ 10 -พื้นที่บางส่วนเคยอยู่ในเขตเลือกตั้งเดียวกัน <b>ข้อเสีย</b> -แบ่งอำเภอ 3 อำเภอ
2	1.อำเภอเมืองเชียงราย 4 ตำบล เฉพาะ (1) ต.บ้านดู่ (2) ต.นางแล (3) ต.ท่าสุต (4) ต.แม่ข้าวต้ม 2.อำเภอเวียงชัย (ยกทั้งอำเภอ) 3.อำเภอเวียงเชียงรุ้ง (ยกทั้งอำเภอ) 4.อำเภอพญาเม็งราย (ยกทั้งอำเภอ) รวม	54,486    45,427 27,780 41,676 รวม	2,637.43	1.58	1.อ.เมืองเชียงราย 3 เขต 2.อ.แม่ลาว 2 เขต 3.อ.เชียงของ 2 เขต
3	1.อำเภอแม่ลาว 2 ตำบล เฉพาะ (1) ต.ดงมะตะ (2) ต.จอมหมอกแก้ว 2.อำเภอแม่สรวย (ยกทั้งอำเภอ) 3.อำเภอเวียงป่าเป้า (ยกทั้งอำเภอ) รวม	15,002  79,094 65,032 รวม	-7,603.57	-4.56	
4	1.อำเภอเมืองเชียงราย 2 ตำบล เฉพาะ (1) ต.ดอยลาน (2) ต.ห้วยสัก 2.อำเภอพาน (ยกทั้งอำเภอ) 3.อำเภอป่าแดด (ยกทั้งอำเภอ) รวม	27,390  115,544 25,472 รวม	1,674.43	1.00	
5	1.อำเภอเทิง (ยกทั้งอำเภอ) 2.อำเภอขุนตาล (ยกทั้งอำเภอ) 3.อำเภอเวียงแก่น (ยกทั้งอำเภอ) 4.อำเภอเชียงของ 3 ตำบล เฉพาะ (1) ต.บุญเรือง (2) ต.ห้วยซ้อ (3) ต.ศรีง รวม	82,014 30,748 34,268 24,055 รวม	4,353.43	2.61	
6	1.อำเภอแม่ฟ้าหลวง (ยกทั้งอำเภอ) 2.อำเภอแม่จัน (ยกทั้งอำเภอ) 3.อำเภอดอยหลวง (ยกทั้งอำเภอ) รวม	57,084 94,402 18,366 รวม	3,120.43	1.87	
7	1.อำเภอแม่สาย (ยกทั้งอำเภอ) 2.อำเภอเชียงแสน (ยกทั้งอำเภอ) 3.อำเภอเชียงของ 4 ตำบล เฉพาะ (1) ต.เวียง (2) ต.สถาน (3) ต.ริมโขง (4) ต.ศรีดอนชัย รวม	78,307 47,586 36,842 รวม	-3,996.57	-2.40	

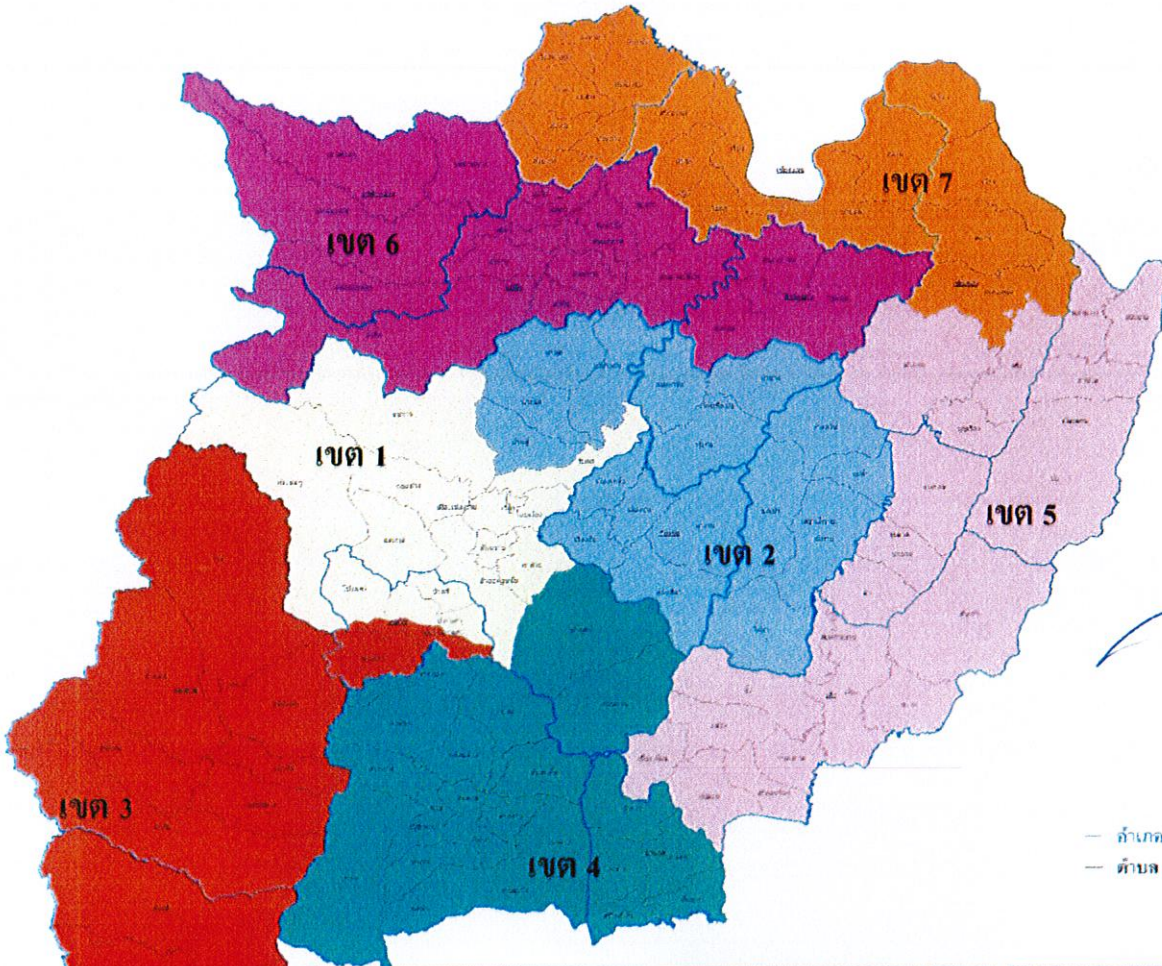


แผนที่การแบ่งเขตเลือกตั้งสมาชิกสภาผู้แทนราษฎร

จังหวัดเชียงราย (ข้อมูลประชากรสัญชาติไทย ณ วันที่ 31 ธันวาคม 2565)

จำนวนประชากรสัญชาติไทย 1,167,121 คน จำนวนราษฎรโดยเฉลี่ย 166,731.57 คน ต่อ ส.ส.หนึ่งคน

รูปแบบที่ 2



— อำเภอ  
— ตำบล

**เขตเลือกตั้งที่ 1 ( 166,546 / -0.11% )**  
 1. อำเภอเมืองเชียงราย 10 ตำบล เฉพาะ  
 (1) ต.เวียง (2) ต.รอบเวียง  
 (3) ต.ริมกก (4) ต.สันทราย  
 (5) ต.ท่าสาบ (6) ต.ป่าอ้อดอนชัย  
 (7) ต.แม่กรณ์ (8) ต.คอยช้าง  
 (9) ต.แม่ยาว (10) ต.หัวขมภู  
 2. อำเภอแม่ลาว 3 ตำบล เฉพาะ  
 (1) ต.โป่งแพร่ (2) ต.บัวสี  
 (3) ต.ป่าก่อคำ

**เขตเลือกตั้งที่ 2 ( 169,369 / +1.58% )**  
 1. อำเภอเมืองเชียงราย 4 ตำบล เฉพาะ  
 (1) ต.บ้านดู่ (2) ต.นางแล  
 (3) ต.ท่าสูด (4) ต.แม่ข้าวต้ม  
 2. อำเภอเวียงชัย (ยกทั้งอำเภอ)  
 3. อำเภอเวียงเชียงรุ้ง (ยกทั้งอำเภอ)  
 4. อำเภอทิวาเมืองราช (ยกทั้งอำเภอ)

**เขตเลือกตั้งที่ 3 ( 159,128 / -4.56% )**  
 1. อำเภอแม่ลาว 2 ตำบล เฉพาะ  
 (1) ต.ดงมะตะ  
 (2) ต.จอมหมอกแก้ว  
 2. อำเภอแม่สรวย (ยกทั้งอำเภอ)  
 3. อำเภอเวียงป่าเป้า (ยกทั้งอำเภอ)

**เขตเลือกตั้งที่ 4 ( 163,406 / +1.00% )**  
 1. อำเภอเมืองเชียงราย 2 ตำบล เฉพาะ  
 (1) ต.คอยลาน (2) ต.หัวฮัก  
 2. อำเภอพาน (ยกทั้งอำเภอ)  
 3. อำเภอป่าแดด (ยกทั้งอำเภอ)

**เขตเลือกตั้งที่ 5 ( 171,085 / +2.61% )**  
 1. อำเภอเทิง (ยกทั้งอำเภอ)  
 2. อำเภอขุนตาล (ยกทั้งอำเภอ)  
 3. อำเภอเวียงแก่น (ยกทั้งอำเภอ)  
 4. อำเภอเชียงของ 3 ตำบล เฉพาะ  
 (1) ต.บุญเรือง (2) ต.หัวซ้อ  
 (3) ต.ศรีวัง

**เขตเลือกตั้งที่ 6 ( 169,852 / +1.87% )**  
 1. อำเภอแม่ฟ้าหลวง (ยกทั้งอำเภอ)  
 2. อำเภอแม่จัน (ยกทั้งอำเภอ)  
 3. อำเภอดอยหลวง (ยกทั้งอำเภอ)

**เขตเลือกตั้งที่ 7 ( 162,735 / -2.40% )**  
 1. อำเภอแม่สาย (ยกทั้งอำเภอ)  
 2. อำเภอเชียงแสน (ยกทั้งอำเภอ)  
 3. อำเภอเชียงของ 4 ตำบล เฉพาะ  
 (1) ต.เวียง (2) ต.ดงจาน  
 (3) ต.ริมโขง (4) ต.ศรีดอนชัย



ข้อมูลเปรียบเทียบจำนวนราษฎรสัญชาติไทยในแต่ละเขตเลือกตั้ง จังหวัดเชียงราย  
 จำนวนราษฎรสัญชาติไทย ทั้งหมด 1,167,121 คน เฉลี่ยราษฎรต่อ ส.ส. 1 คน เท่ากับ 166,731.57 คน  
**รูปแบบที่ 3** (ผลต่างจำนวนราษฎรมากสุดร้อยละ 8.47 ระหว่างเขต 3 +4.63 และเขต 5 -3.84)

เขตเลือกตั้งที่	พื้นที่ประกอบด้วย	จำนวนราษฎรในเขตเลือกตั้ง (คน)	ผลต่างจากจำนวนเฉลี่ยราษฎรสัญชาติไทยต่อ ส.ส. 1 คน ในจังหวัด	คิดเป็นร้อยละ (ทศนิยม 2 ตำแหน่ง)	หมายเหตุ
1	1.อำเภอเมืองเชียงราย 11 ตำบล เฉพาะ (1) ต.เวียง (2) ต.รอบเวียง (3) ต.ริมกก (4) ต.สันทราย (5) ต.ท่าสาย (6) ต.ป่าอ้อดอนชัย (7) ต.แม่กรณ์ (8) ต.ดอยฮาง (9) ต.แม่ยาว (10) ต.ห้วยชมภู (11) ต.บ้านดู่ รวม	170,456           170,456	           3,724.43	           2.23	<b>ข้อดี</b> -พื้นที่ติดต่อกัน -การคมนาคมสะดวก -ความแตกต่างจำนวนราษฎรไม่เกินร้อยละ 10 <b>ข้อเสีย</b> -แบ่งอำเภอ 3 อำเภอ
2	1.อำเภอเมืองเชียงราย 3 ตำบล เฉพาะ (1) ต.นางแล (2) ต.แม่ข้าวต้ม (3) ต.ท่าสุต 2.อำเภอเวียงชัย (ยกทั้งอำเภอ) 3.อำเภอเวียงเชียงรุ้ง (ยกทั้งอำเภอ) 4.อำเภอแม่จัน 5 ตำบล เฉพาะ (1) ต.แม่จัน (2) ต.ป่าตึง (3) ต.ป่าซาง (4) ต.ท่าข้าวเปลือก (5) ต.สันทราย รวม	35,250   45,427 27,780 52,636   161,093	           -5,638.57	           -3.38	1.อ.เมืองเชียงราย 3 เขต 2.อ.แม่จัน 2 เขต 3.อ.เชียงของ 2 เขต
3	1.อำเภอแม่ลาว (ยกทั้งอำเภอ) 2.อำเภอแม่สรวย (ยกทั้งอำเภอ) 3.อำเภอเวียงป่าเป้า (ยกทั้งอำเภอ) รวม	30,328 79,094 65,032  174,454	    7,722.43	    4.63	
4	1.อำเภอเมืองเชียงราย 2 ตำบล เฉพาะ (1) ต.ดอยลาน (2) ต.ห้วยสัก 2.อำเภอพาน (ยกทั้งอำเภอ) 3.อำเภอป่าแดด (ยกทั้งอำเภอ) รวม	27,390  115,544 25,472  168,406	    1,674.43	    1.00	
5	1.อำเภอเทิง (ยกทั้งอำเภอ) 2.อำเภอพญาเม็งราย (ยกทั้งอำเภอ) 3.อำเภอขุนตาล (ยกทั้งอำเภอ) 4.อำเภอเชียงของ เฉพาะ ต.บุญเรือง รวม	82,014 41,676 30,748 5,889  160,327	     -6,404.57	     -3.84	
6	1.อำเภอแม่สาย (ยกทั้งอำเภอ) 2.อำเภอแม่ฟ้าหลวง (ยกทั้งอำเภอ) 3.อำเภอแม่จัน 4 ตำบล เฉพาะ (1) ต.แม่คำ (2) ต.แม่ไร่ (3) ต.ศรีคำ (4) ต.จอมสวรรค์ รวม	78,307 57,084 27,873   163,264	      -3,467.57	      -2.08	
7	1.อำเภอแม่จัน 2 ตำบล เฉพาะ (1) ต.จันจว้า (2) ต.จันจว้าใต้ 2.อำเภอเชียงแสน (ยกทั้งอำเภอ) 3.อำเภอดอยหลวง (ยกทั้งอำเภอ) 4.อำเภอเชียงของ 6 ตำบล เฉพาะ (1) ต.ศรี้ง (2) ต.ศรีดอนชัย (3) ต.ริมโขง (4) ต.เวียง (5) ต.สถาน (6) ต.ห้วยซ้อ 5.อำเภอเวียงแก่น (ยกทั้งอำเภอ) รวม	13,893  47,586 18,366 55,008   34,268  169,121	           2,389.43	           1.43	

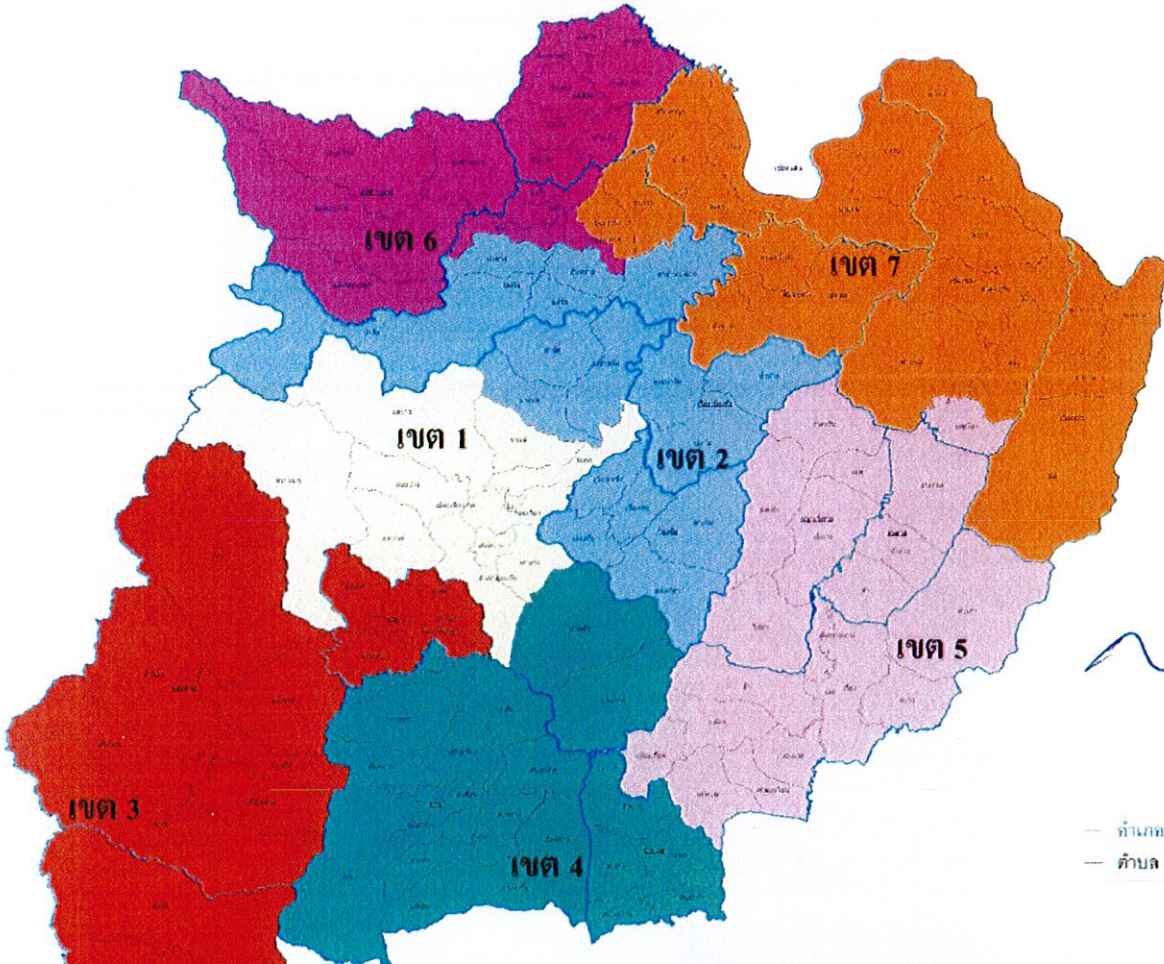


แผนที่การแบ่งเขตเลือกตั้งสมาชิกสภาผู้แทนราษฎร

จังหวัดเชียงราย (ข้อมูลประชากรสัญชาติไทย ณ วันที่ 31 ธันวาคม 2565)

จำนวนประชากรสัญชาติไทย 1,167,121 คน จำนวนราษฎรโดยเฉลี่ย 166,731.57 คน ต่อ ส.ส.หนึ่งคน

รูปแบบที่ 3



— ตำบล  
— อำเภอ

เขตเลือกตั้งที่ 1 ( 170,456 / +2.23% )

1.อำเภอเมืองเชียงราย 11 ตำบล เฉพาะ

- (1) ต.เวียง (2) ต.รอบเวียง
- (3) ต.ริมกก (4) ต.สันทราย
- (5) ต.ท่าสาย (6) ต.ป่าอ้อดอนชัย
- (7) ต.แม่กรณ์ (8) ต.คอยช้าง
- (9) ต.แม่ยาว (10) ต.หัวขมภู
- (11) ต.บ้านดู่

เขตเลือกตั้งที่ 2 ( 161,093 / -3.38% )

1.อำเภอเมืองเชียงราย 3 ตำบล เฉพาะ

- (1) ต.นางแล (2) ต.แม่ข้าวต้ม
- (3) ต.ท่าสูด
- 2.อำเภอเวียงชัย (ยกทั้งอำเภอ)
- 3.อำเภอเวียงเชียงรุ้ง (ยกทั้งอำเภอ)
- 4.อำเภอแม่จัน 5 ตำบล เฉพาะ
- (1) ต.แม่จัน (2) ต.ป่าตึง
- (3) ต.ป่าซาง (4) ต.ท่าข้าวเปลือก
- (5) ต.สันทราย

เขตเลือกตั้งที่ 3 ( 174,454 / +4.63% )

- 1. อำเภอแม่ลาว (ยกทั้งอำเภอ)
- 2. อำเภอแม่สรวย (ยกทั้งอำเภอ)
- 3. อำเภอเวียงป่าเป้า (ยกทั้งอำเภอ)

เขตเลือกตั้งที่ 4 ( 168,406 / +1.00% )

- 1.อำเภอเมืองเชียงราย 2 ตำบล เฉพาะ
- (1) ต.คอดาน (2) ต.หัวซ้ง
- 2.อำเภอพาน (ยกทั้งอำเภอ)
- 3.อำเภอป่าแดด (ยกทั้งอำเภอ)

เขตเลือกตั้งที่ 5 ( 160,327 / -3.84% )

- 1.อำเภอเทิง (ยกทั้งอำเภอ)
- 2.อำเภอพญาเม็งราย (ยกทั้งอำเภอ)
- 3.อำเภอขุนตาล (ยกทั้งอำเภอ)
- 4.อำเภอเชียงของ 1 ตำบล เฉพาะ
- ค.บุญเรือง

เขตเลือกตั้งที่ 6 ( 163,264 / -2.08% )

- 1.อำเภอแม่สาย (ยกทั้งอำเภอ)
- 2.อำเภอแม่ฟ้าหลวง (ยกทั้งอำเภอ)
- 3.อำเภอแม่จัน 4 ตำบล เฉพาะ
- (1) ต.แม่คำ (2) ต.แม่ไร่
- (3) ต.ศรีค้ำ (4) ต.จอมสวรรค์

เขตเลือกตั้งที่ 7 ( 169,121 / +1.43% )

- 1.อำเภอแม่จัน 2 ตำบล เฉพาะ
- (1) ต.จันจว้า (2) ต.จันจว้าใต้
- 2.อำเภอเชียงแสน (ยกทั้งอำเภอ)
- 3.อำเภอดอยหลวง (ยกทั้งอำเภอ)
- 4.อำเภอเชียงของ 6 ตำบล เฉพาะ
- (1) ต.ศรี้ง (2) ต.ศรีดอนชัย
- (3) ต.ริมโขง (4) ต.เวียง
- (5) ต.สถาน (6) ต.หัวซ้ง
- 5.อำเภอเวียงแก่น (ยกทั้งอำเภอ)



-ตัวอย่าง-

แบบรับฟังความคิดเห็นของพรรคการเมือง / ประชาชนในจังหวัดเชียงราย  
เรื่อง การแบ่งเขตเลือกตั้งสมาชิกสภาผู้แทนราษฎร จังหวัดเชียงราย พ.ศ. ๒๕๖๖

เขียนที่ .....

วันที่.....เดือน มีนาคม ๒๕๖๖

ข้าพเจ้า ชื่อ (นาย/นาง/นางสาว/ยศ) ..... ชื่อสกุล.....  
หมายเลขประจำตัวประชาชน..... อายุ.....ปี อาชีพ.....  
ขอแสดงความคิดเห็นหรือให้ข้อเสนอแนะในฐานะ (โปรดทำเครื่องหมาย ✓ ลงในช่อง )

- สมาชิกหรือตัวแทนพรรคการเมือง (โปรดระบุชื่อพรรคการเมือง) .....
- ประชาชนในจังหวัด

ที่อยู่ตามทะเบียนบ้าน เลขที่..... หมู่ที่..... ตรอก/ซอย..... ตำบล .....

อำเภอ..... จังหวัด..... รหัสไปรษณีย์.....

หมายเลขโทรศัพท์ติดต่อ.....

ข้าพเจ้ามีความเห็น ดังนี้

๑. รูปแบบที่มีความเหมาะสมที่สุด คือ รูปแบบที่.....
๒. เหตุผลประกอบ / สนับสนุน .....

ข้อเสนอแนะอื่น ๆ .....

ลงชื่อ

(.....)

ผู้แสดงความคิดเห็น/เสนอแนะ

กรุณาส่งแบบแสดงความคิดเห็นและข้อเสนอแนะไปยัง ผู้อำนวยการการเลือกตั้งประจำจังหวัดเชียงราย  
ที่อยู่ สำนักงานคณะกรรมการการเลือกตั้งประจำจังหวัดเชียงราย ๕๒๘ หมู่ ๖ (ศูนย์ราชการฝั่งหมิ่น) ต.ริมกก อ.เมืองเชียงราย จ.เชียงราย  
๕๗๑๐๐ อย่างช้าภายในวันที่ ๑๓ มีนาคม ๒๕๖๖ (กรณีส่งทางไปรษณีย์ถือวันประทับตราไปรษณีย์เป็นสำคัญ)